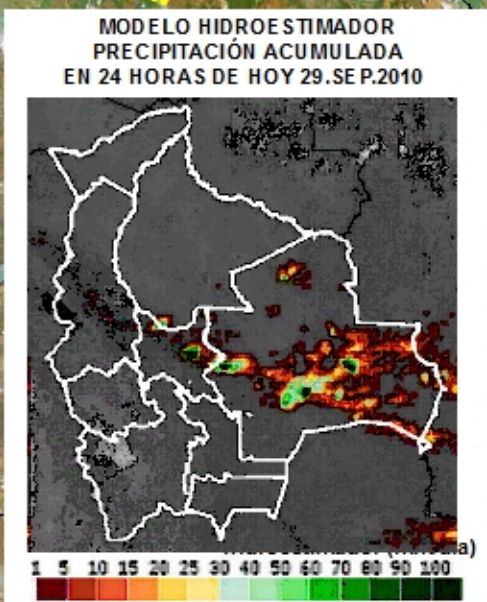
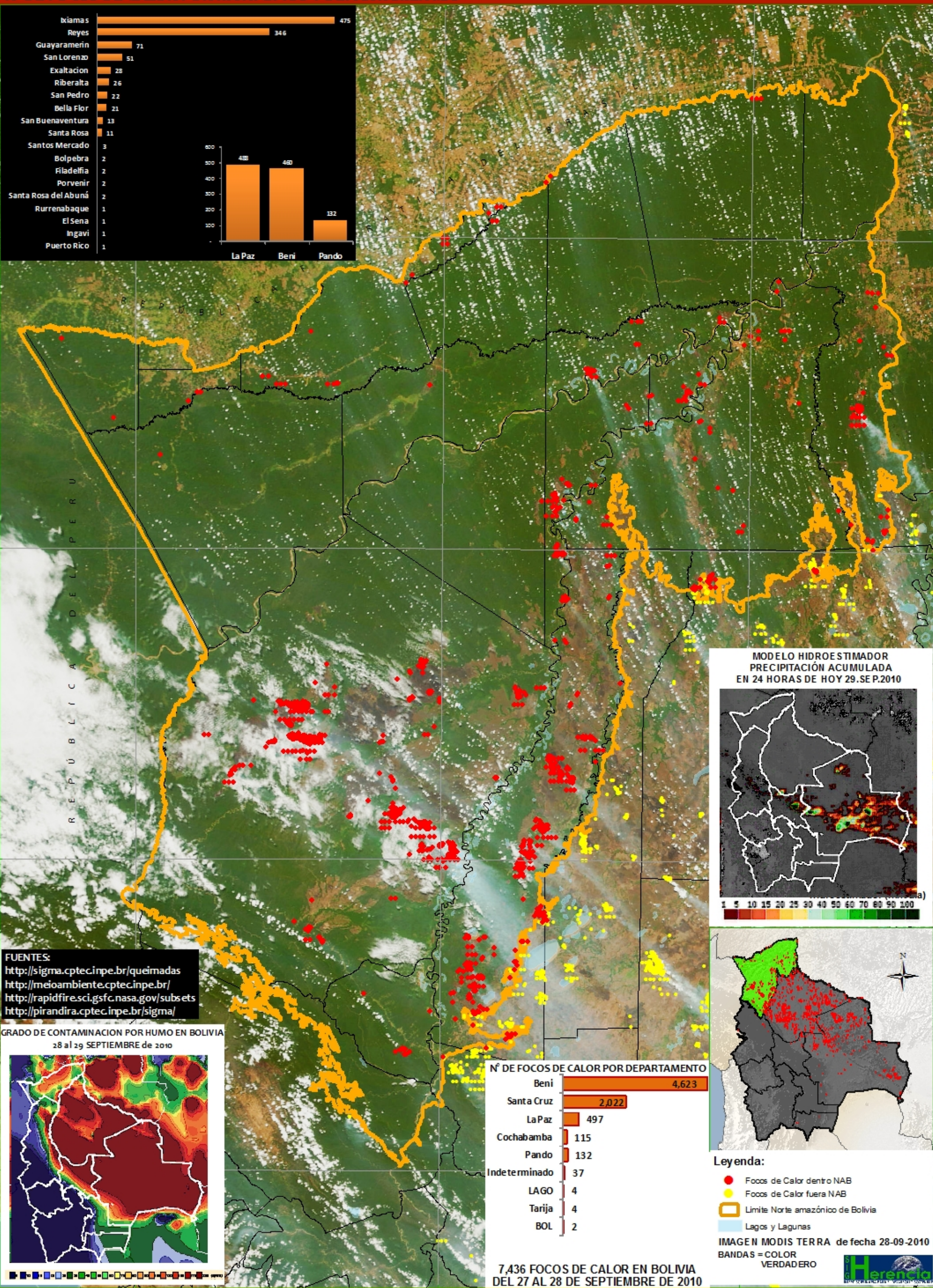
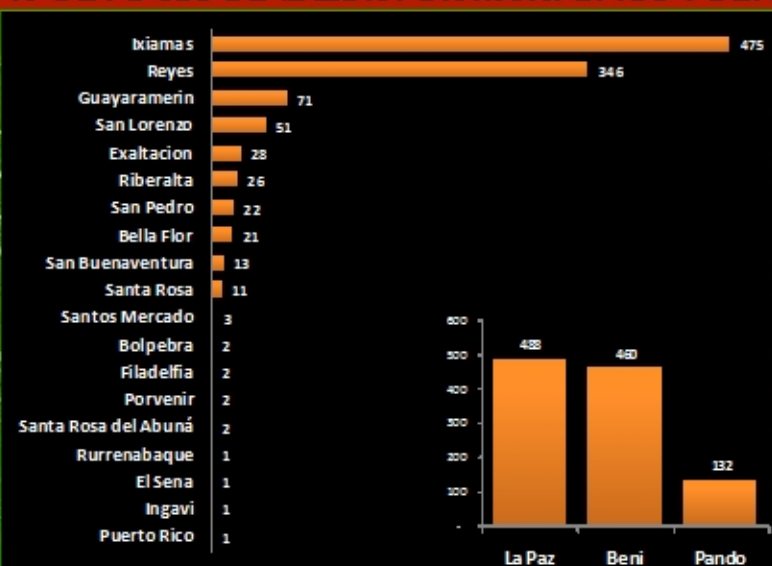


FOCOS DE CALOR EN EL NORTE AMAZÓNICO DE BOLIVIA

ELABORADO POR EL DEPARTAMENTO DE SIG-HERENCIA

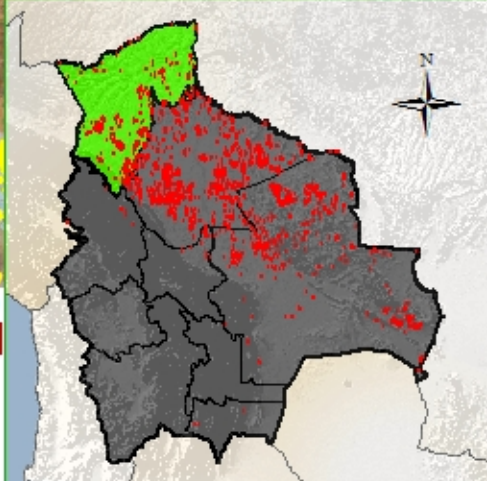
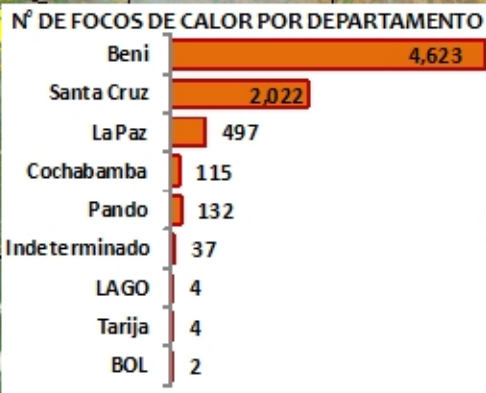
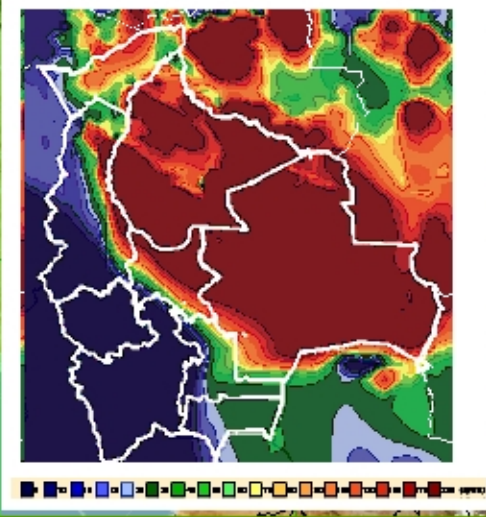
Fueron detectados 1,080 Focos de Calor en el Norte Amazónico de Bolivia. Del 27 al 28 de septiembre de 2010

Nº DE FOCOS DE CALOR POR MUNICIPIOS Y DEPARTAMENTOS



FUENTES:
<http://sigma.cptec.inpe.br/queimadas>
<http://meioambiente.cptec.inpe.br/>
<http://rapidfire.sci.gsfc.nasa.gov/subsets>
<http://pirandira.cptec.inpe.br/sigma/>

GRADO DE CONTAMINACION POR HUMO EN BOLIVIA 28 al 29 SEPTIEMBRE de 2010



Leyenda:

- Focos de Calor dentro NAB
- Focos de Calor fuera NAB
- ▭ Límite Norte amazónico de Bolivia
- ▭ Lagos y Lagunas

IMAGEN MODIS TERRA de fecha 28-09-2010
 BANDAS = COLOR VERDADERO

7,436 FOCOS DE CALOR EN BOLIVIA DEL 27 AL 28 DE SEPTIEMBRE DE 2010